

MERKINTÖJEN SELITYS

--- Suunnittelualan raja

POISTETTAVA KASVILLISUUS

⊗ Poistettava mitattu puu

NYKYINEN/KUNNOSTETTAVA KASVILLISUUS

🌳 Nykyinen mitattu lehtipuu

🌲 Nykyinen mitattu havupuu

☁️ Nykyinen sekametsä

🌱 Nykyinen niitty

ISTUTETTAVA KASVILLISUUS

A4 Vahvistettu niitty A4

A4 Niitty A4

PÄÄLLYSTEET

KT Uusi kivituhka

Uusi asfaltti

Uusi kenttäkiveys

Uusi uoman levennys

← Nykyinen uoma

→ Kaide, h=1,2 m

○ Uusi hulevesikaivo

∩ Uusi kitakaivo

○ Nykyinen rumpu

⊠ Uusi siltarumpu

— Viistetty reunakivi, graniittinen

--- Upotettu/madallettu reunakivi, graniittinen

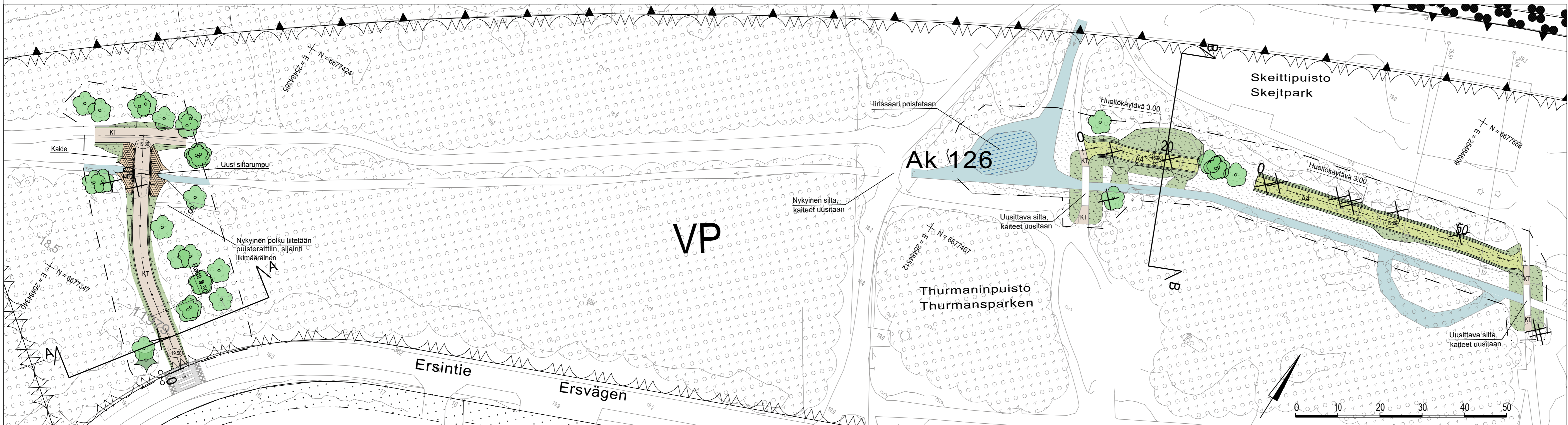
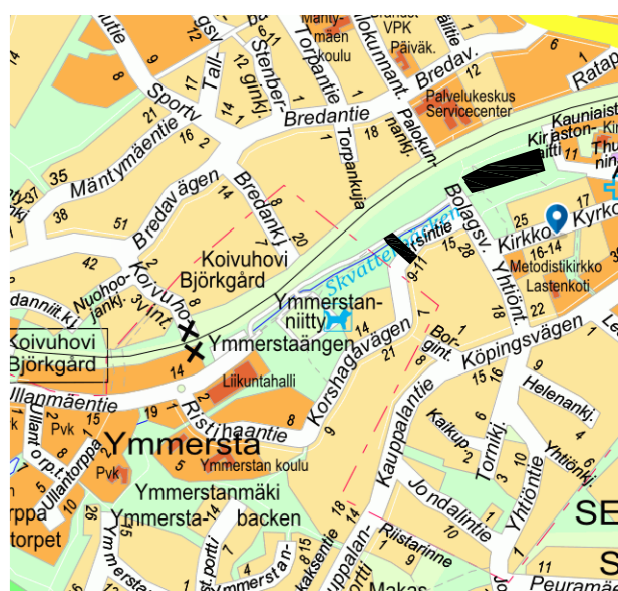
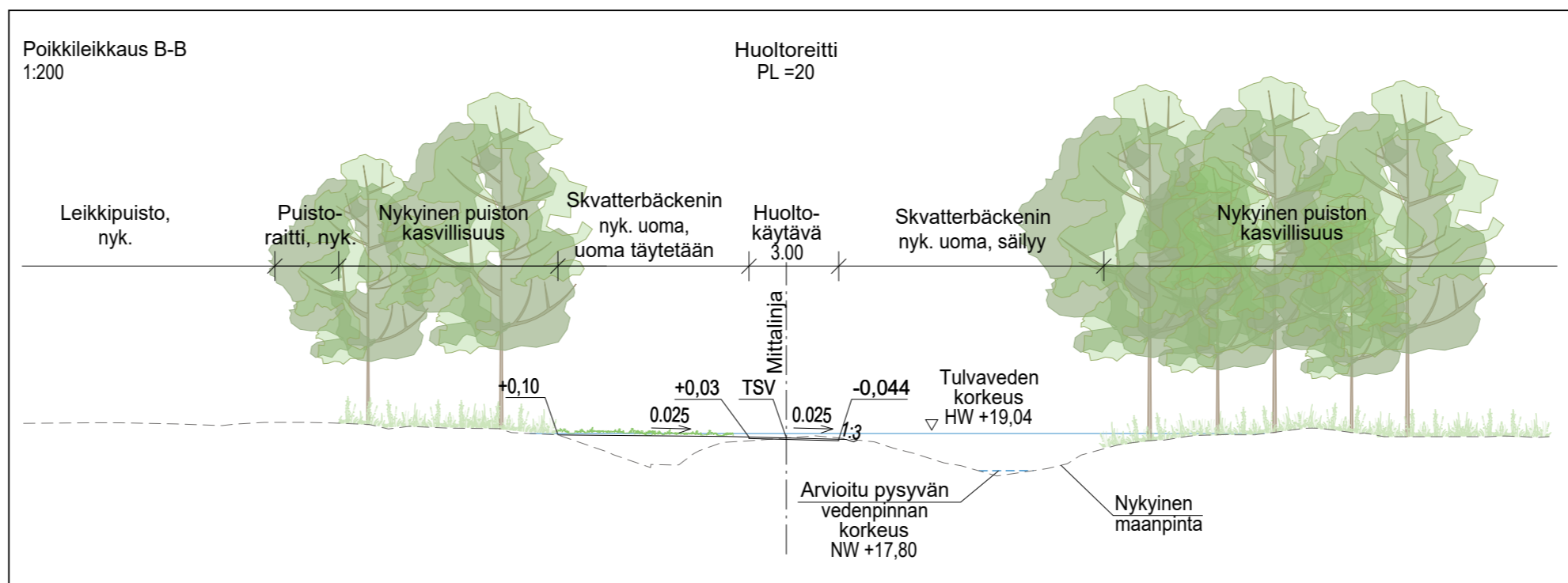
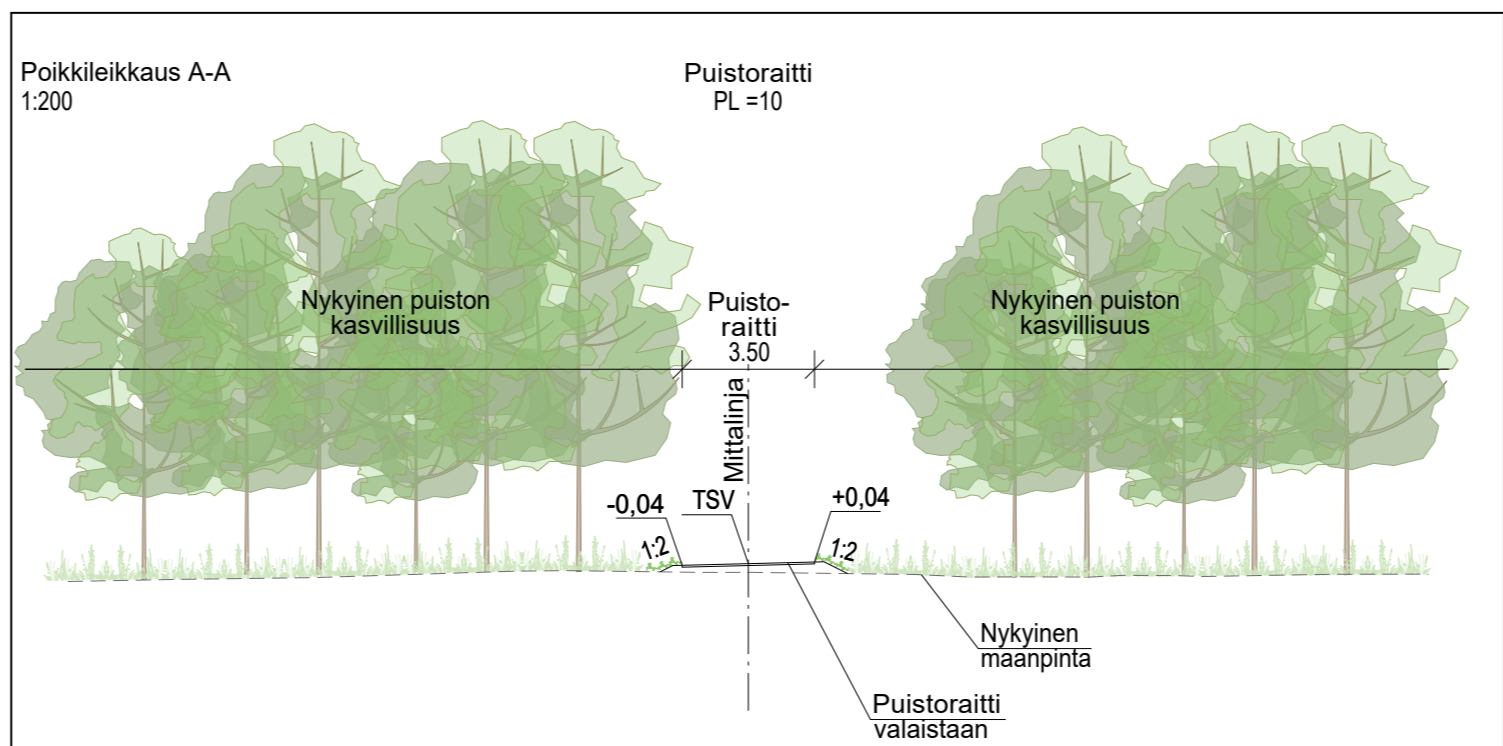
⊕ (+17.80) Likim. suunniteltu maanpinnan korkeusasema

Kunnossapitoluokat:

⊕ A4 Avoin alue, (huoltoreitit ja puistoreitit viereiset luiskat)

ASEMAKAAVAMERKINTÄ

VP Puisto.



ESIKOPIO 20.12.2024

<p>KAUNIAISTEN KAUPUNKI YHDYSKUNTAOIMI KUNTATEKNIIKKA</p>	<p>GRANKULLA STAD SAMHÄLLSTEKNIK KOMMUNTEKNIK</p>	<p>PIIRI: 19N</p>
	<p>KAUP. OSA: 2.</p>	<p>PROJEKTI: ETRS-GK25 KORKEUSLAJI: N2000</p>
<p>ALUE: Ak 126</p>	<p>NIMI: THURMANINPUISTO</p>	<p>8021/200</p>
<p>AIHE: PUISTO</p>	<p>PIIRI: LAJI: PUISTOSUUNNITELMA JA POIKKILEIKKAUS</p>	<p>20.12.2024</p>
<p>GT: GEOTEKNIIKKA- YKSIKKÖ</p>	<p>RAMBOLL</p>	<p>Matleena Hallikainen</p>
<p>SUUNN.:</p>	<p>TARK.:</p>	<p>Timo Nikulainen, Kati Kuosmanen</p>