

Tienhaara
Vägskalet

62060

AR3

107

1081

VANHA TURUNTIE

MÄTÄSKU
TUVR

PETAKSENTIE

Jalkapallohalli
Fotbollshall

VU

Jäähalli
Ishall

8

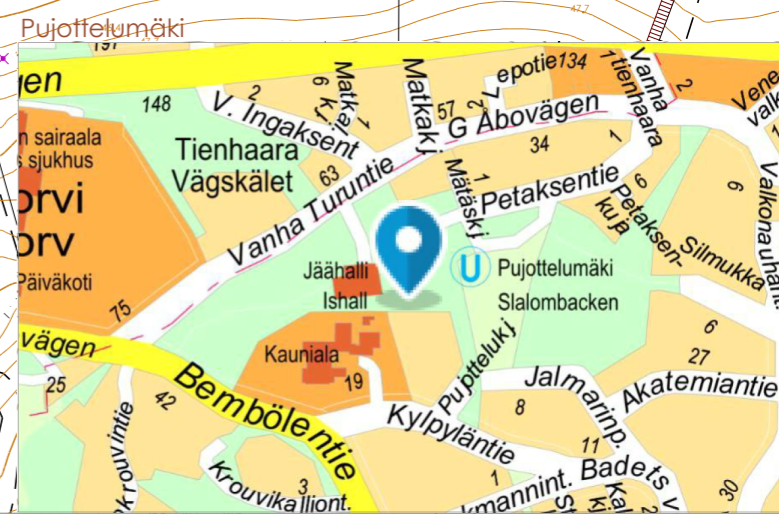
AP-1

Ote Kauniainen kaupungin asemakaavojen yhdistelmäkartasta
Koordinaattijärjestelmät ETRS-GK25 / N2000 mittakaava 1:1000
Utdrag ur Grankulla stads sammanställda detaljplanekarta
Koordinatsystem ETRS-GK25 / N2000 skala 1:1000



Taustakartta
© Espoon kaupunki
Kaupunkimittausyksikkö

Bakgrundskarta
© Esbo Stad
Stadsmätningensheten



MERKKIEN SELITYKSET JA ASEMAKAAVAMÄÄRÄYKSET:

URHEILU- JA VIRKISTYSPALVELUALUE.

3 M SEN KAAVA-ALUEEN ULKOPUOLELLA OLEVA VIIVA, JOTA VAHVISTAMINEN KOSKEE.

KORTTELIN, KORTTELINOSAN JA ALUEEN RAJA.

OHJEELLINEN ERI KAAVAMÄÄRÄYSTEN ALAISTEN ALUEENOSIEN VÄLINEN RAJA.

KAUPUNGINOSAN NUMERO.

KADUN NIMI.

OHJEELLINEN ISTUTETTAVA PUURIVI.

KATU.

OHJEELLINEN ALUEELLA OLEVA AJOYHTEYS.

OHJEELLINEN RAKENNUSALA, JOLLE SAA SIOJITTA HUOLTORAKENNUKSEN.

OHJEELLINEN PYSÄKÖIMISPAIKKA.

OHJEELLINEN RAKENNUSALA, JOLLE SAA SIOJITTA JÄÄHALLIN JA HUOLTORAKENNUKSEN.

OHJEELLINEN PALLOKENTTÄ.

OHJEELLINEN LASKETTELURINNE.

OHJEELLINEN ULKOILUPOLKU.

VU-ALUEELLE SAA SIOJITTA YHDEN ASUNNON KIINTEISTÖN HOIDOLLE VÄLTÄMÄTÖNTÄ HENKILÖKUNTAA VARTEN. VU-ALUEEN SUURIN SALLITTU RAKENNUS-OIKEUS KERROSALANELIOMETREINÄ ON 4 000 M².

KARTTA TÄYTTÄÄ ASETUKSEN NRO 91/60 TARKKUUSVAATIMUKSET.

KARTAN UPPFYLLER FÖRORDNINGENS NR 91/60 NOGGRANNHETSFORDRINGAR.

KAUNIAINEN 19.10.1984 GRANKULLA

Lars Relander
LARS RELANDER
KAUP.GEOD.
STADSGEOD.

Tämä kartta liittyy ympäristöministeriön tänään antamaan päätökseen n:o 6678/1524/84
Todistaa Helsingissä ympäristöministeriössä
Urho Vihavainen kuhn 15 päivänä 1985
Yliarkkitehti
19.10.1984
Urho Vihavainen

ASEMAKAAVAN MUUTOKSEN LAATINUT
STADSPANEÄNDRINGEN UPPGJORD AV

HELSINKI 2.7.1984
HELSINGFORS

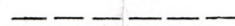
MAA JA VESI OY  JORD OCH VATTEN AB

Jukka Noponen
JUKKA NOPONEN
DIPL.INS., SNIL

Jussi Heinämies
JUSSI HEINÄMIES
DIPL.INS.

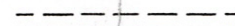

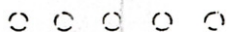
AK 87

M 21104



8

PETAKSENTIE



TECKENFÖRKLARING OCH STADSPANEBESTÄMMELSER:

OMRADE FÖR IDROTTS- OCH REKREATIONSANLÄGGNINGAR.

LINJE 3 M UTANFÖR DET PLANEOMRADE SOM FASTSTÄLLELSEN GÄLLER.

KVARTERS-, KVARTERSELS- OCH OMRADESGRÄNS.

RIKTGIVANDE BESTÄMMELSEGRÄNS.

STADSELSNUMMER.

NAMN PÅ GATA.

RIKTGIVANDE TRÄDRAD SOM BÖR PLANTERAS.

GATA.

RIKTGIVANDE KÖRFÖRBINDELSE INOM OMRADET.

RIKTGIVANDE BYGGNADSYTA DÄR SERVICEBYGGNAD FÅR PLACERAS.

RIKTGIVANDE PARKERINGSPLATS.

RIKTGIVANDE BYGGNADSYTA DÄR ISHALL OCH SERVICEBYGGNAD FÅR PLACERAS.

RIKTGIVANDE BOLLPLAN.

RIKTGIVANDE SLALOMBACKE.

RIKTGIVANDE FRILUFTSSTIG.

INOM VU-OMRADET FÅR PLACERAS EN BOSTAD FÖR DEN PERSONAL SOM ÄR NÖDVÄNDIG FÖR FASTIGHETENS SERVICE. VU-OMRÅDETS STÖRSTA TILLÄTNA BYGGNADSRÄTT I KVADRATMETER VÄNINGSYTA ÄR 4 000 M².

ASEMAKAAVAKARTTA ON KAUNIAISTEN KAUPUNGINVALTUUSTON 5.11.1984 101 & TEKEMÄN PÄÄTÖKSEN MUKAINEN.

STADSPANEKARTAN ÖVERENSSTÄMMER MED STADSFULLMÄKTIGES I GRANKULLA BESLUT 5.11.1984 & 101.

TODISTAA KAUNIAISSA:
INTYGAR I GRANKULLA:

Rainer Staffans
RAINER STAFFANS
KAUPUNGINSIHTEERI
STADSSEKRETERARE

VAHVISTETTU YMPÄRISTÖMINISTERIÖSSÄ . . .198
FASTSTÄLLD AV MILJÖMINISTERIET